

**ОТДЕЛ КУЛЬТУРЫ АДМИНИСТРАЦИИ
СТЕПНОВСКОГО МУНИЦИПАЛЬНОГО ОКРУГА
СТАВРОПОЛЬСКОГО КРАЯ**

ПРИКАЗ

30 декабря 2021 г.

с. Степное

№ 101-ОД

Об утверждении реестра памятников, мемориалов, братских могил, обелисков, расположенных на территории Степновского муниципального округа Ставропольского края

В целях обеспечения учета памятников, мемориалов, братских могил, обелисков, расположенных на территории Степновского муниципального округа Ставропольского края

ПРИКАЗЫВАЮ:

1. Утвердить прилагаемый реестр памятников, мемориалов, братских могил, обелисков, расположенных на территории Степновского муниципального округа Ставропольского края.
2. Контроль за исполнением настоящего приказа оставляю за собой.
3. Приказ вступает в силу со дня его подписания.

Начальник отдела культуры администрации Степновского муниципального округа Ставропольского края



А. А. Коталевская


УТВЕРЖДЕН








приказом отдела культуры администрации Степновского муниципального округа Ставропольского края


от 30 декабря 2021 г. № 101-ОД



РЕЕСТР
памятников, мемориалов, братских могил, обелисков, расположенных
на территории Степновского муниципального округа Ставропольского края




Наименование объекта.	Краткое описание событий, связанных с данным объектом или местом.	Место расположения (почтовый адрес или иные ориентиры, географические координаты (если есть)).	Информация об отнесении памятника к объектам культурного наследия (состоит на государственной охране как объект культурного наследия или нет, категория историко-культурного значения (федеральная, региональная)).	Вид собственности (федеральная, краевая, муниципальная, иная, безхозный объект), сведения о регистрации права	Наличие воинских захоронений	Наличие карточки воинского учета	Фотографии памятника (3-4 фотографии разных ракурсов с разрешением не менее 300 точек/дюйм)
1.	2.	3.	4.	5.	6.	7.	8.
1. Могила красных партизан, погибших в годы гражданской войны и комсомольца Вареникова	Могила красных партизан, погибших в годы гражданской войны, и комсомольца Вареникова Я.	Ставропольский край, Степновский район, село Варениковское, ул. Шоссейная, 5, установлено относительно ориентира расположенного за пределами участка. Участок находится примерно в 102 м	Состоит на государственной охране, решение крайисполкома № 702 от 01.10.1981 г.	Памятник истории и культуры регионального значения. Выписка из ЕГРН на объект (сооружение) кадастровый номер №26:28:010103:610. Свидетельство о государственной регистрации права	Имеется	Имеется	



		от ориентира по направлению на юго-запад		на земельный участок от 11.04.2014 г. 26 – АИ №692194 (кадастровый номер 26:28:010103:313).			
2. Братская могила 25 воинов Советской Армии, погибших в 1943 году при освобождении села от немецко-фашистских захватчиков	Захоронены жители с. Степного, погибшие при освобождении Степновского района в декабре 1942 года – январе 1943 года	Ставропольский край, Степновский район, с. Степное, примерно в 222 м. по направлению на северо-восток от ориентира: административное здание, пл. Ленина, 17, в границах муниципального образования Степновского сельсовета	Состоит на государственной охране, решение крайисполкома № 702 от 01.10.1981 г.	Памятник истории и культуры регионального значения. Свид-во о государственной регистрации права на объект (памятник) № 26-АИ 628887, выдано 14.03.2014 г. (кадастровый номер 26:28:020119:1181) Свид-во о государственной регистрации права на земельный участок 26 АК № 158821, выдано 06.04.2015 г. (кадастровый номер 26:28:020119:597)	Имеется	Имеется	 
3. Памятник воинам, павшим в годы Великой Отечественной войны	Памятник открыт в 1942 году с целью увековечивания памяти воинов, погибших в годы ВОВ, а также перезахоронения красноармейца Степанчук И.Т.	Ставропольский край, Степновский район, в границах муниципального образования села Соломенское, примерно в 169 м по направлению на северо-запад от ориентира: административное здание, пл. Административная, 1, с. Соло-	Приказом Управления Ставропольского края по сохранению и государственной охране объектов культурного наследия № 295 от 28.12.2017 г., памятник включен в перечень выявленных объектов культурного наследия, обладающий признаками объекта	Объект культурного наследия регионального значения. В едином государственном реестре прав на недвижимое имущество и сделок с ним зарегистрировано 17.11.2016 г. 26-26/030-26/999/001/2016-9955/2;	Имеется	Имеется	



		менское, расположенного за пределами участка	культурного наследия	Свид-во о регистрации права на земельный участок серия 26 – АИ № 821564 от 25.07.2017 г. (кадастровый номер – 26:28:010508:1329)			
4. Братская могила воинов Советской Армии, погибших в 1942 - 1943 гг. в боях с немецко-фашистскими захватчиками	Захоронены жители села Иргаклы, погибшие при освобождении Степновского района в декабре 1942 года – январе 1943 года	Ставропольский край, Степновский район, установлено относительно ориентира, расположенного за пределами участка. Ориентир административное здание, ул. Колхозная, 9, с.Иргаклы, находится примерно в 330 м от ориентира по направлению на юго-восток	Состоит, охранное обязательство Министерства культуры СК на памятник военной истории, монументального искусства № 08-10/08 от 20.01.2015 г.	Объект культурного наследия регионального значения. Свидетельство о государственной регистрации права на объект (памятник) 26-АИ 628798 от 06.03.2014 г. (кадастровый номер 26:28:020315:695); Свидетельство о государственной регистрации права на земельный участок 26-АИ 692512 от 06.05.2014 г. (кадастровый номер 26:28:020315:842)	Имеется	Имеется	
5. Братская могила воинам 9-ой Гвардейской Кавалерийской дивизии освободившим хутор Найков в 1942 - 1943 гг.	Активные боевые действия вокруг хуторов Найков, Согулякин, Нортон, Сунженский, Морозовский, Торосов и Киров в период освобождения Ставропольского края и Степновского района. В могиле	Земельный участок находится в границах муниципального образования Иргаклинского сельсовета, примерно в 13729 метрах по направлению на юг от ориентира: с. Иргаклы, ул. Колхозная, 9, административное	Не состоит	Объект культурного наследия местного значения. В едином государственном реестре прав на недвижимое имущество и сделок с ним зарегистрировано на земельный участок – кадастровый номер 26:28:020335:84;	Имеется	Имеется	





	захоронены воины, погибшие в период боев	здание, расположенное за пределами участка		объект (памятник) кадастровый номер 26:28:020335:85 в настоящее время проводится работа по признанию памятника бесхозным			
б. Братская могила двух воинов Советской Армии, погибших в 1943 году при освобождении хут. Новокиевского	Братская могила двух воинов Советской Армии, погибших в 1943 году при освобождении хут. Новокиевского	Ставропольский край, Степновский район, пос. Верхнестепной, ул. Советская, 10	Состоит на государственной охране, решение крайисполкома № 702 от 01.10.1981 г.	Объект культурного наследия регионального значения. Свидетельство о государственной регистрации права на памятник от 09.06.2016г. № 26-26/030-26/999/001/2016-3228/1, выписка из ЕГРП на недвижимое имущество и сделок с ним о переходе прав на объект недвижимого имущества (земельный участок) от 10.07.2019 г. № КУВИ-105/2019-53662 (кадастровый номер 26:28:010605:1034)	Имеется	Имеется	


<p>7. Братская могила погибших воинов в 1942-1943г.г. х.Сунженский</p>	<p>Активные боевые действия вокруг хуторов Найков, Согулякин, Нортон, Сунженский, Морозовский, Торосов и Киров в период освобождения Ставропольского края и Степновского района. В могиле захоронены воины, погибшие в период боев.</p>	<p>Участок находится в границах муниципального образования Богдановского сельсовета Степновского района Ставропольского края, примерно в 460 метрах по направлению на северо-запад от ориентира: административное здание, с.Богдановка, ул.Мира,№ 21</p>	<p>Не состоит</p>	<p>Земельный участок: свид-во о регистрации права от 21.06.2012 г. серия 26-А3 № 922296, кадастровый номер: 26:28:020404:57</p>	<p>Имеется</p>	<p>Имеется</p>	
<p>8. Братская могила 57 воинов Советской Армии, погибших в 1942 - 1943 гг. в боях с немецко-фашистскими захватчиками хут. Арарат</p>	<p>В могиле захоронены воины, погибшие в период боев за период освобождения Ставропольского края и Степновского района.</p>	<p>Ставропольский край, Степновский район, муниципальное образование Богдановского сельсовета (примерно в 8700 метрах по направлению на северо-запад от ориентира: административное здание, с. Богдановка, ул. Мира, 21)</p>	<p>Состоит на государственной охране, решение крайисполкома № 702 от 01.10.1981 г.</p>	<p>Объект культурного наследия регионального значения.</p>	<p>Имеется</p>	<p>Отсутствует</p>	

<p>9. Братская могила 420 воинов Советской Армии, погибших в 1942 – 1943 гг. в боях с немецко-фашистскими захватчиками</p>	<p>Памятник памяти воинам (жители с. Богдановка), участвующим и погибшим в годы ВОВ 1941-1945 г.г.</p>	<p>Ставропольский край, Степновский район, с. Богдановка, центр</p>	<p>Состоит на государственной охране, решение крайисполкома № 702 от 01.10.1981 г.</p>	<p>Земельный участок: свид-во о регистрации права от 21.06.2012 г. серия 26-А3 № 922297, кадастровый номер: 26:28:020415:240</p>	<p>Отсутствует</p>	<p>Отсутствует</p>	
<p>10. Братская могила воинов Советской Армии, погибших в 1942 – 1943 гг. хут. Нортон</p>	<p>Активные боевые действия вокруг хуторов Найков, Согулякин, Нортон, Сунженский, Морозовский, Торосов и Киров в период освобождения Ставропольского края и Степновского района. В могиле захоронены воины, погибшие в период боев.</p>	<p>Ставропольский край, Степновский район, муниципальное образование Богдановского сельсовета (примерно в 7000 метров по направлению на восток от ориентира: административное здание, с. Богдановка, ул. Мира, 21)</p>	<p>Состоит на государственной охране, решение крайисполкома № 702 от 01.10.1981 г.</p>	<p>Объект культурного наследия регионального значения.</p>	<p>Имеется</p>	<p>Имеется</p>	
<p>11. Братская могила воинов Советской Армии, погибших в 1942 – 1943 гг. хут. Торосов</p>	<p>Активные боевые действия вокруг хуторов Найков, Согулякин, Нортон, Сунженский, Морозовский, Торосов и Киров в период освобождения Ставропольского края и Степновского района. В могиле</p>	<p>Ставропольский край, Степновский район, муниципальное образование Богдановского сельсовета (примерно в 6686 метрах по направлению на восток от ориентира: административное здание, с. Богдановка, ул. Мира, 21)</p>	<p>Состоит на государственной охране, решение крайисполкома № 702 от 01.10.1981 г.</p>	<p>Объект культурного наследия регионального значения.</p>	<p>Имеется</p>	<p>Имеется</p>	

	захоронены воины, погибшие в период боев.						
12. Мемориал «Воинской славы» с. Зеленая Роща участвующим и погибшим в годы ВОВ 1941-1945 г.г.	Памятник жителям с. Зеленая Роща, участвующим и погибшим в годы ВОВ 1941-1945 г.г.	Ставропольский край, Степновский район, в границах муниципального образования Ольгинского сельсовета Степновского района Ставропольского края, примерно в 4803 м по направлению на юго-восток от ориентира: с. Ольгино, ул. Шоссейная, 34, административное здание, расположенного за пределами земельного участка	Не состоит	Земельный участок: свид-во о регистрации права от 05.04.2013 г. серия 26-АИ № 092925, кадастровый номер: 26:28:010406:850; Сооружение: 31.10.2018 г. номер записи о принятии на учет бесхозяйного объекта недвижимого имущества: 26:28:010406:875-26/020/2018-1У, кадастровый номер: 26:28:010406:875	Отсутствует	---	
13. Мемориал «Воинской славы» с. Ольгино участвующим и погибшим в годы ВОВ 1941-1945 г.г.	Памятник жителям с. Ольгино, участвующим и погибшим в годы ВОВ 1941-1945 г.г.	Ставропольский край, Степновский район, в границах муниципального образования Ольгинского сельсовета Степновского района Ставропольского края, примерно в 189 м по направлению на юго-запад от ориентира: с. Ольгино, ул. Шоссейная, 34, административное здание, располо-	Не состоит	Земельный участок: свид-во о регистрации права от 05.04.2013 г. серия 26-АИ № 09292, кадастровый номер: 26:28:010208:938; Сооружение: 31.10.2018 г. номер записи о принятии на учет бесхозяйного объекта недвижимого имущества: 26:28:010208:980-26/020/2018-1У, кадастровый номер: 26:28:010208:980	Отсутствует	---	

		женного за пределами земельного участка					
14. Могила неизвестного солдата, погибшего в 1943 году	Захоронение неизвестного солдата, погибшего в период освобождения Ставропольского края и Степновского района	Ставропольский край, Степновский район, в границах муниципального образования Ольгинского сельсовета Степновского района Ставропольского края, примерно в 12000 м по направлению на северо-восток от ориентира: с. Ольгино, ул. Шоссейная, 34, административное здание, расположенного за пределами земельного участка	Не состоит	---	Имеется	Имеется	
15. Братская могила 470 мирных советских граждан, расстрелянных в 1942 – 1943 гг.	Захоронение расстрелянных мирных жителей (евреи)	Ставропольский край, Степновский район, муниципальное образование Богдановского сельсовета (примерно в 4000 метров по направлению на северо-восток от ориентира: административное здание, с. Богдановка, ул. Мира, 21)	Состоит на государственной охране, решение крайисполкома № 702 от 01.10.1981 г.	---	Имеется захоронение мирных граждан	---	

16. Мемориал памяти жертв нацизма (захоронение евреев)	Захоронение задушенных (в газовых камерах) мирных жителей (евреи)	Юго-восточная окраина села Степное Степновского района Ставропольского края	Не состоит	---	Имеется захоронение мирных граждан	---	
17. Памятник Воинской Славы, павшим в годы Великой Отечественной войны 1941-1945 гг.	Памятник Воинской Славы, павшим в годы Великой Отечественной войны 1941-1945 гг.	Ставропольский край, Степновский район, село Никольское, ул. Шоссейная, 40 (расположен внутри территории учреждения культуры)	Не состоит	---	Отсутствует	---	
18. Памятник летчику-истребителю Додонову С.Г.	Памятник летчику-истребителю Додонову С.Г., погибшему при освобождении Степновского района	Ставропольский край, Степновский район, село Степное, ул. Додонова, 22 (расположен внутри территории учреждения здравоохранения по адресу: с. Степное, ул. Додонова, 22 а)	Не состоит	---	Отсутствует	---	
19. Памятный знак труженикам тыла и детям Великой Отечественной войны	Памятный знак труженикам тыла и детям Великой Отечественной войны	Ставропольский край, Степновский район, село Степное, пл. Ленина	Не состоит	---	Отсутствует	---	

20. Памятник-бюст вечному шефу Терского казачьего войска генералу А.П.Ермолову	Памятник-бюст вечному шефу Терского казачьего войска генералу А.П. Ермолову	Ставропольский край, Степновский район, село Степное, пл. Ленина (парковая зона)	Не состоит	---	Отсутствует	---		
--	---	--	------------	-----	-------------	-----	--	---
